


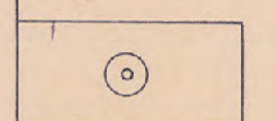
ZEICHENERKLÄRUNG

FEST-
SETZUNGEN


GRENZE DES RÄUMLICHEN GELTUNGSBEREICHES
§ 9 (7) BauGB



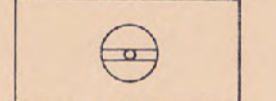
GROSSKRONIGER OBSTBAUM HOCHSTAMM ODER LAUBBAUM
Z.B. APFEL, BIRNE, HAUSZWETSCHKE, SUSSKIRSCHKE, WALNUS,
BERGAHORN, GEMEINE EBERESCHKE, SPITZAHORN, WINTERLINDE
PFLANZUNG VON 2 STÜCK PRO GRUNDSTÜCK
§ 9 (1) 25. a) BauGB




ANPFLANZEN VON STRÄUCHERN MEHRREIHIGE
PFLANZUNG AUS STANDORTGERECHTEN LAUBSTRÄUCHERN
LAUBSTRÄUCHER: Z.B. HARTRIEGEL, HASELNUSS, HECKENKIRSCHKE,
HUNDSROSE, RÖTER HARTRIEGEL, WOLLIGER SCHNEEBALL




ALS EINGRÜNUNG AUF DER NORDSEITE SOWIE ZUR
DURCHGRÜNUNG DES PLANUNGSGEBIETES
§ 9(1) 25. a) BauGB



GROSSKRONIGER LAUBBAUM ZUM ÜBERSTELLEN
DER PARKPLÄTZE
Z.B. STIELEICHE
PFLANZUNG VON EINEM BAUM PRO 3 PARKPLÄTZE
§ 9(1) 25. a) BauGB



GROSSKRONIGER LAUBBAUM
Z.B. ESCHKE (EE), EICHE (EI)
PFLANZABSTAND 12,00 METER ALS STRASSENBAUM - ALLEE-
§ 9 (1) 25. a) BauGB




ANPFLANZEN VON STRÄUCHERN
MEHRREIHIGE PFLANZUNG AUS STANDORTGERECHTEN
LAUBSTRÄUCHERN
LAUBSTRÄUCHER: Z.B. HARTRIEGEL, HECKENKIRSCHKE, HUNDSROSE,
RÖTER HARTRIEGEL, SCHWARZER HOLUNDER, SCHLEHE,
WOLLIGER SCHNEEBALL

ALS STRASSENBEGLEITGRÜN
§ 9 (1) 25. a) BauGB




PRIVATE GARTENFLÄCHEN- HAUSGÄRTEN

BEGRENZUNG DER ÖFFENTLICHEN VERKEHRSLÄCHEN
§ 9 (1) 11. BauGB



ÜBERBAUBARE GRUNDSTÜCKSFLÄCHEN
§ 23 BauNVO



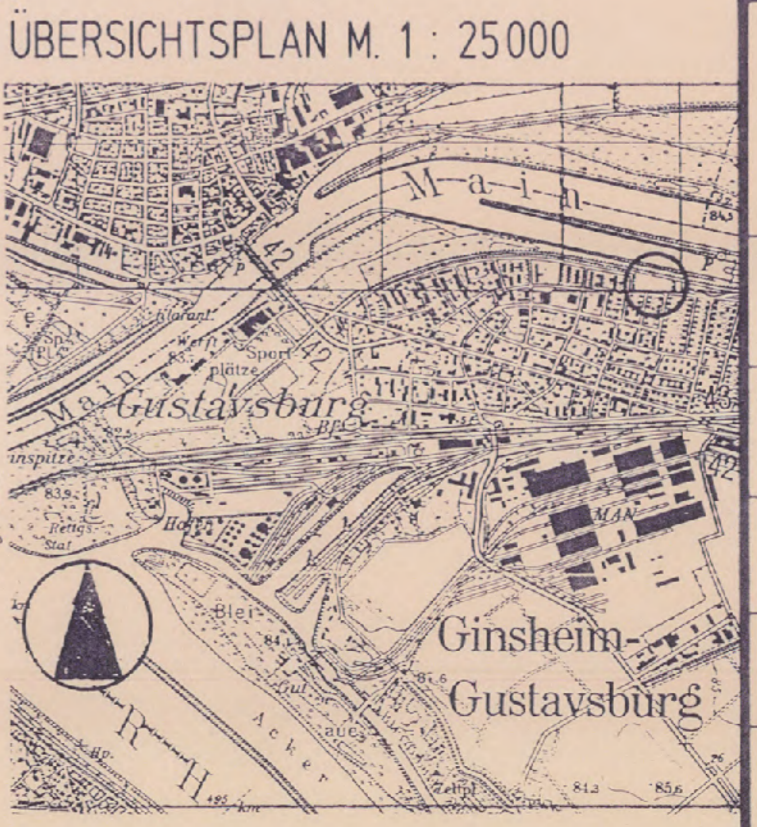
Gemarkung Ginsheim-Flur 8 und 9
Maßstab 1:1000
Das Anzeigeverfahren nach § 11 Abs. 3 BauGB wurde durchgeführt.
Die Verletzung von Rechtsvorschriften wird nicht geltend gemacht.
Verfügung vom 12.12.1989
Az.: IV/34-61 d 04/91
REGIERUNGSPRÄSIDIUM DARMSTADT



Die Katasterunterlage wurde vom Katasteramt gefertigt. Es wird bescheinigt, daß die Grenzen und Bezeichnungen der Flurstücke mit dem Nachweis des Liegenschaftskatasters übereinstimmen. Die Vervielfältigung durch den Gemeindevorstand der Gemeinde Ginsheim-Gustavsburg zur Aufstellung eines Bebauungsplanes ist gestattet.

Groß-Gerau, den 23.9.1980
Der Landrat des Kreises
Groß-Gerau
Katasteramt
im Auftrag
Muth
Haith

Ergänzt innerhalb des Geltungsbereichs
Groß-Gerau, den 16.1.1989
Der Landrat des Kreises
Groß-Gerau
Katasteramt
im Auftrag
Brosch



Blatt 2 (Bebauungsplan Blatt 1)

FREIER LANDSCHAFTS- UND GARTENARCHITEKT BDLA AKH VOLKER W. GÜRTLER DIPL. ING. TEL.NR. 06152/55729 IN DER BERLICH 3 6080 GROSS - GERAU		
PROJEKT 7-89	LANDSCHAFTSPLAN ZU DEM BEBAUUNGSPLAN MAINDAMM	
PLAN GR. 94x56cm	DER GEMEINDE GINSHEIM- GUSTAVSBURG	
PLAN	ENTWURF	NR. 40/89
MASSTAB	1:1000	ÄNDERUNG
DATUM	GEZEICHNET G/SI	UNTERSCHRIFT
10.02.1989		