

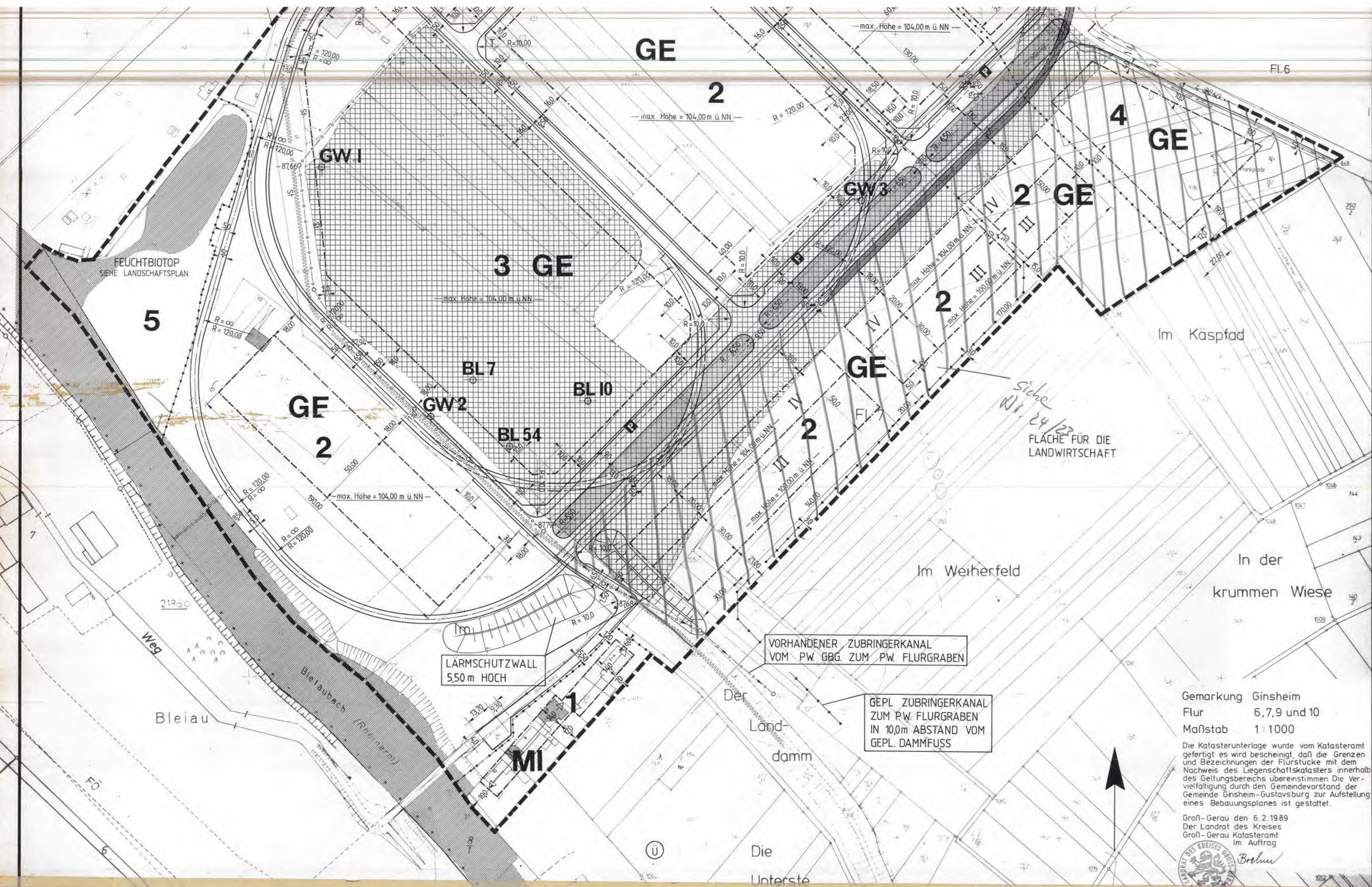
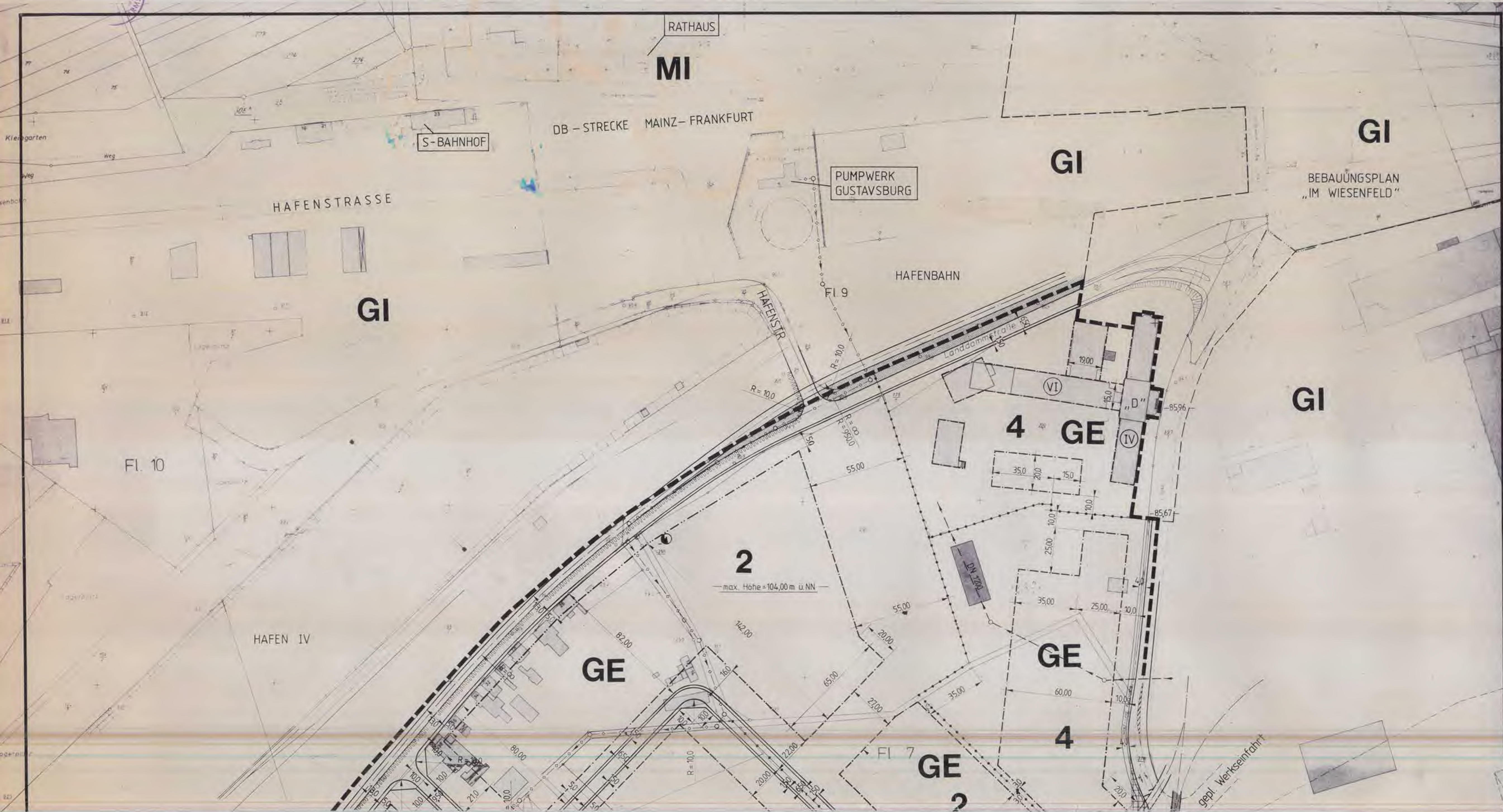
GEMEINDE GINSHEIM - GUSTAVSBURG BEBAUUNGSPLAN „IM WEIHERFELD“

KREIS GROSS-GERAU, REG. BEZ. DARMSTADT

ORTSTEIL GUSTAVSBURG

NACH DEM BAUGESETZBUCH (BAUGB) SEIT 1. JULI 1987 IN KRAFT. ES GILT DIE BAUNUTZUNGSVERORUNUNG (BAUNVO) IN DER FASSUNG VOM 23. JANUAR 1990

MASSTAB 1:1000




BLATT 1
BEBAUUNGSPLAN

BLATT 1.1
LEGENDE ZUM BEBAUUNGSPLAN

BLATT 1.2
BEGRÜNDUNG ZUM BEBAUUNGSPLAN

BLATT 2
INTEGRIERTER LANDSCHAFTSPLAN

Das Antragsverfahren ist mit dem 1. Juli 1988
wurde übergeben. Die Verletzung von Rechts-
vorschriften wird bei Erfüllung von Maßgaben/
und Auflagen nicht geltend gemacht.
Verfugung vom 13.12.1990
Az: IV/34-610/01 - 1990

 *Pöhlmann*

AUFSTELLUNG BESCHLOSSEN DIE GEMEINDEVERTRETUNG DER GEMEINDE GINSHEIM-GUSTAVSBURG AM: 15.12.1988	
BÜRGERMEISTER <i>Emmrich</i>	
BEKANNTMACHUNG DES AUFSTELLUNGS BESCHLUSSES IM LOKAL-ANZEIGER AM: 23.06.1989	
TECHN. OBERAMTSRAT <i>See</i>	
BEKANNTMACHUNG DER ÖFFENT- LICHEN ANHÖRUNG IM LOKAL-ANZ. AM: 13.10.1989	
TECHN. OBERAMTSRAT <i>See</i>	
ÖFFENTLICHE DARLEGUNG DER ZIELE UND ZWECKE DER PLANUNG UND ANHÖRUNG AM: 26.10.1989	
BÜRGERMEISTER <i>Emmrich</i>	
OFFENLEGUNG BESCHLOSSEN DIE GEMEINDEVERTRETUNG DER GEMEINDE GINSHEIM-GUSTAVSBURG AM: 17.05.1990 / 21.03.1991	
BÜRGERMEISTER <i>Emmrich</i>	
BEKANNTMACHUNG DER OFFEN- LUNG IM LOKAL-ANZEIGER AM: 25.05.1990 / 28.03.1991	
TECHN. OBERAMTSRAT <i>See</i>	
OFFENLEGUNG VOM 05.06.1990 BIS 06.07.1990 UND VOM 08.04.1991 BIS 10.05.1991	
IN DER GEMEINDE GINSHEIM-GUSTAVSBURG	
BÜRGERMEISTER <i>Emmrich</i>	
ALS SATZUNG BESCHLOSSEN DIE GEMEINDEVERTRETUNG DER GEMEINDE GINSHEIM-GUSTAVSBURG AM: 13.12.1990 / 10.06.1991	
BÜRGERMEISTER <i>Emmrich</i>	
DEM REGIERUNGSPRÄSIDENTEN IN DARMSTADT ANGEZEIGT MIT SCHREIBEN VOM 19.12.1990 / 20.06.1991	
BÜRGERMEISTER <i>Emmrich</i>	
RECHTSVERBINDLICH AM:	
BÜRGERMEISTER <i>Emmrich</i>	

Gemarkung Ginsheim
Flur 6, 7, 9 und 10
Maßstab 1:1000

Die Katasterunterlage wurde vom Katasteramt
gefertigt es wird bescheinigt, daß die Grenzen
und Bezeichnungen der Flurstücke mit dem
Nachweis des Liegenschaftskatasters innerhalb
des Geltungsbereichs übereinstimmen Die Ver-
vielfältigung durch den Gemeindevorstand der
Gemeinde Ginsheim-Gustavsburg zur Aufstellung
eines Bebauungsplanes ist gestattet.

Groß-Gerau den 6.2.1989
Der Landrat des Kreises
Groß-Gerau Katasteramt
Im Auftrag *Böhm*